









Netzbedeutung

-  überregionale Entwicklungsachse / Tangentiale
-  Hauptnetz
-  Nebennetz
-  Ergänzungsnetz
-  Kernstadt / S-Bahn-Station
-  Teilort / Kernstadtteil
-  weiteres bedeutendes Einzelziel
-  wichtiges Ziel im Umland

Kartengrundlage:
Landratsamt Starnberg

Plan 6