



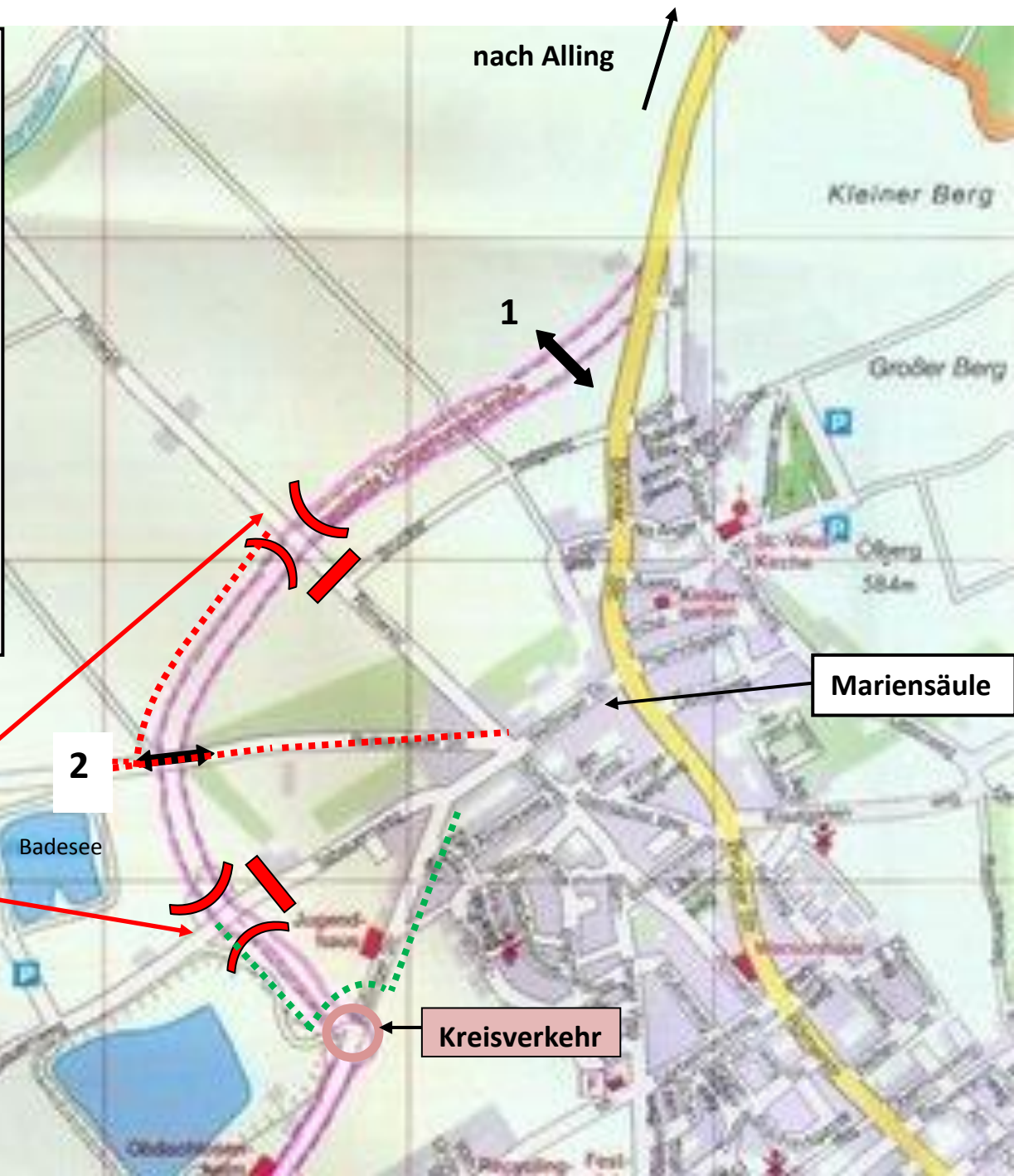


-  Sperrung bestehender Rad- und Fußwegverbindungen
-  Umweg Römerstraße (700 m netto)
-  Umweg Talbauernweg (400 m netto) (2 x Kreuzung Kreiselzufahrt)
-  geplante Unterführungen
- 1 landwirtschaftl. Verkehr
- 2 öffentlicher Verkehr
- 3 Fußweg (Sportplatz)
- 4,5,6 Rad- und Fußweg



**geforderte Rad- und Fußweg-
unterführung**

Mariensäule

Kreisverkehr



Gymnasium

Radweg
erhalten

nach Inning